



**КОМИТЕТ ИМУЩЕСТВЕННЫХ ОТНОШЕНИЙ  
АДМИНИСТРАЦИИ ПЕРМСКОГО МУНИЦИПАЛЬНОГО ОКРУГА**

**РЕШЕНИЕ**

о размещении объектов № 1235

Пермский край  
Пермский округ

07.06.2023

Комитет имущественных отношений администрации Пермского муниципального округа разрешает Акционерному обществу «Газпром газораспределение Пермь» (ИНН 5902183841, ОГРН 1025900512670, почтовый адрес: 614000, г. Пермь, ул. Петропавловская, 43)

размещение объекта «Газопровод давлением до 1,2 Мпа, для размещения которого не требуется разрешения на строительство».

на землях муниципальной собственности.

на срок 1 год с 07.06.2023г. по 06.06.2024г.

Местоположение: Пермский край, м.о. Пермский, с. Култаево, ул. Ладожская, з/у 42.

Приложение: схема предполагаемых к использованию земель или части земельного участка.

Особые условия использования:

- 1) При установке газопровода учесть параметры ширины проезда улично-дорожной сети, во избежание сужения полосы отвода дороги.
- 2) При условии получения разрешения на производство земляных работ.

Заместитель председателя комитета,  
начальник отдела муниципального  
земельного контроля



М.В. Королева  
(подпись, печать)

## Схема предполагаемых к использованию земель или части земельного участка

Объект: Газопровод давлением до 1,2 Мпа, для размещения которого не требуется разрешения на строительство

Местоположение: расположенных по адресу: Пермский край, м.о. Пермский, с. Култасво, ул Ладожская, з/у 42

Площадь земель или части земельного участка, кв.м.: 77

Категория земель: земли населенных пунктов

Вид разрешенного использования: -

Каталог координат, м

№ точки границы	X	Y
n1	504689.25	2214394.43
n2	504689.53	2214394.70
n3	504697.14	2214402.10
n4	504692.19	2214407.06
n5	504684.32	2214399.42
n1	504689.25	2214394.43

Описание границ смежных землепользователей:

От точки n1 до точки n2 - земельный участок с кадастровым номером 59:32:0680001:10399

От точки n2 до точки n3 - земельный участок с кадастровым номером 59:32:0680001:10393

От точки n3 до точки n4 - земельный участок с кадастровым номером 59:32:0680001:10376


От точки n4 до точки n5 - земельный участок с кадастровым номером 59:32:0680001:10388

От точки n5 до точки n1 - земельный участок с кадастровым номером 59:32:0680001:10376

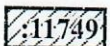
### Условные обозначения:



- предполагаемый участок земель, на которых планируется размещение объекта




- границы и номер земельного участка, сведения о которых внесены в ЕГРН



- границы и номер объекта капитального строительства, сведения о которых внесены в ЕГРН

- граница кадастрового квартала



- зоны с особыми условиями использования территории, сведения о которых внесены в ЕГРН

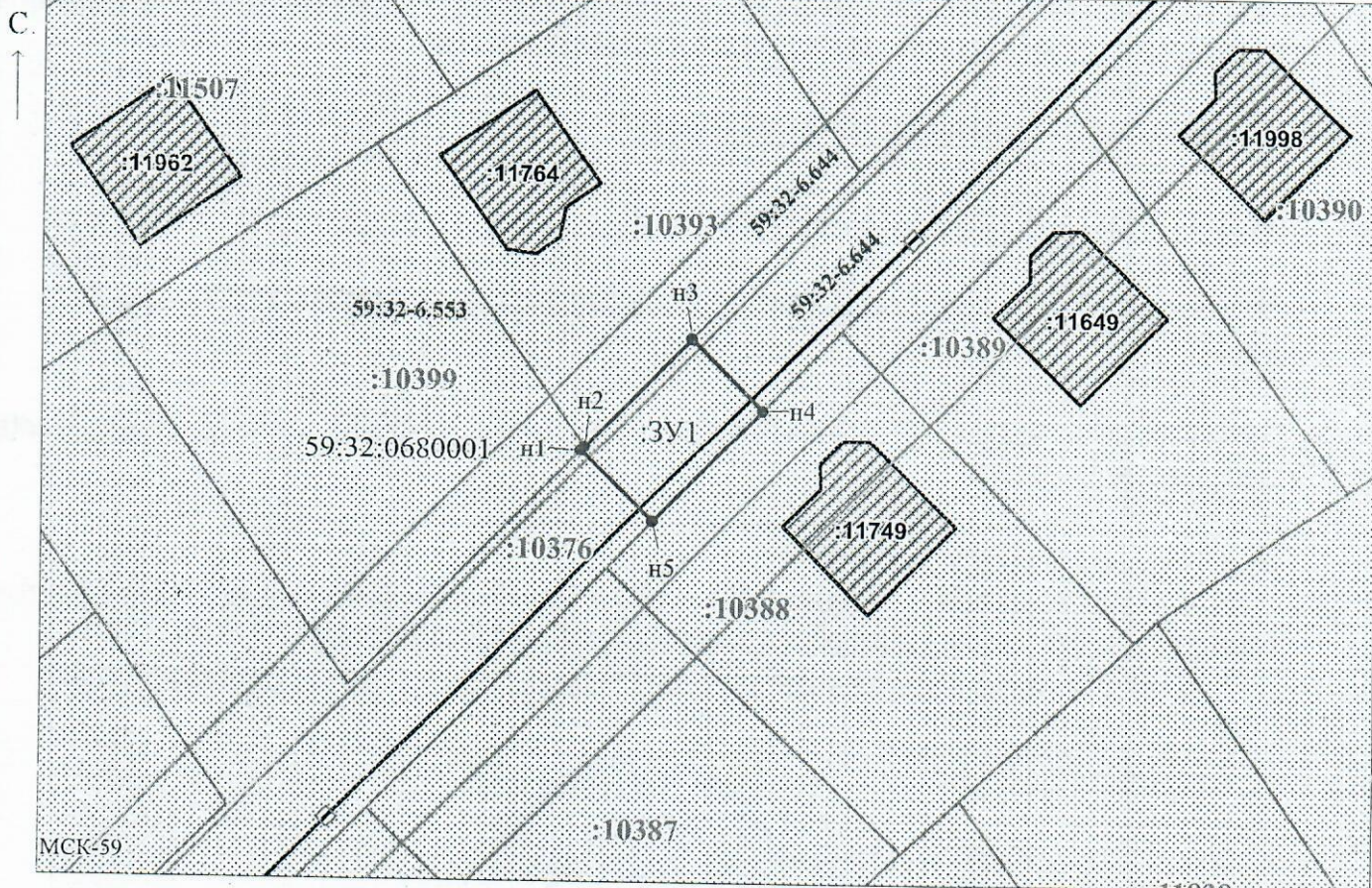
:ЗУ1

- обозначение запрашиваемого земельного участка

• n1

- характерная точка границ земель или части земельного участка

59:32:0680001 - номер кадастрового квартала



Заявитель: \_\_\_\_\_

/ Егошина И.В.

Масштаб 1:500

МП

(подпись, расшифровка подписи)

(для юридических лиц  
и индивидуальных предпринимателей)